

ИСТОРИКО-КУЛЬТУРНЫЙ СТАНДАРТ

АТЛАС

ИСТОРИЯ РОССИИ

XVI – КОНЕЦ XVII ВЕКА



7

класс

ИСТОРИКО-КУЛЬТУРНЫЙ СТАНДАРТ

АТЛАС

ИСТОРИЯ РОССИИ

XVI – КОНЕЦ XVII ВЕКА



7

класс



МОСКВА • ДРОФА • 2015



СОДЕРЖАНИЕ

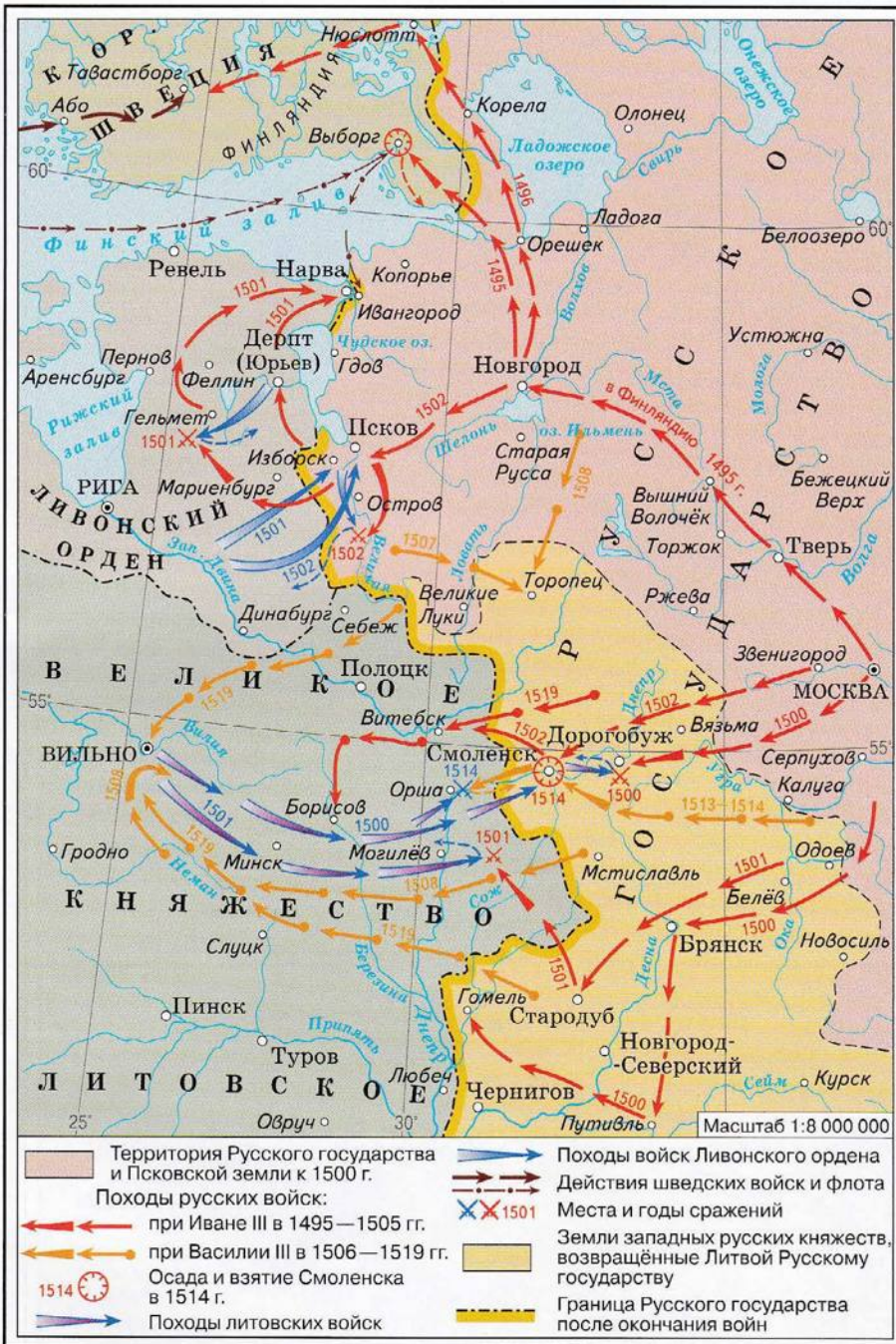
РОССИЙСКОЕ ГОСУДАРСТВО ПРИ ВАСИЛИИ III	2
РУССКО-ЛИВОНСКАЯ И РУССКО-ЛИТОВСКАЯ ВОЙНЫ в начале XVI в.	3
ВОСТОЧНАЯ ПОЛИТИКА ПРИ ИВАНЕ IV	4
КАЗАНСКИЕ ПОХОДЫ. ПОХОД ЕРМАКА	5
ЛИВОНСКАЯ ВОЙНА. 1558—1583 гг.	6
ОПРИЧНИНА. 1565—1572 гг.	7
РОССИЙСКОЕ ГОСУДАРСТВО к концу XVI в. (Европейская часть)	8
КУЛЬТУРА РОССИЙСКОГО ГОСУДАРСТВА в XVI в.	9
СМУТНОЕ ВРЕМЯ. ПОЛЬСКАЯ ИНТЕРВЕНЦИЯ в 1604—1618 гг.	10
СМУТНОЕ ВРЕМЯ. НАРОДНЫЕ ВОССТАНИЯ начала XVII в.	11
СРАЖЕНИЯ ЭПОХИ СМУТНОГО ВРЕМЕНИ	12—13
СМУТНОЕ ВРЕМЯ. ШВЕДСКАЯ ИНТЕРВЕНЦИЯ в 1610—1617 гг.	14
РУССКАЯ ЦЕРКОВЬ в XVII в.	15
СИБИРЬ И ДАЛЬНИЙ ВОСТОК в XVII в.	16—17
ОСВОБОДИТЕЛЬНАЯ БОРЬБА УКРАИНСКОГО И БЕЛОРУССКОГО НАРОДОВ в 1648—1654 гг.	18
РУССКО-ПОЛЬСКАЯ ВОЙНА 1654—1667 гг.	19
РУССКО-ШВЕДСКАЯ ВОЙНА 1656—1658 гг.	20
ГОРОДСКИЕ ВОССТАНИЯ И НАРОДНЫЕ ДВИЖЕНИЯ XVII в.	21
РОССИЙСКОЕ ГОСУДАРСТВО НАКАНУНЕ ПЕТРОВСКИХ РЕФОРМ (Европейская часть)	22
КУЛЬТУРА РОССИИ в XVII в.	23
ОСНОВНЫЕ ДАТЫ И СОБЫТИЯ	24

РОССИЙСКОЕ ГОСУДАРСТВО ПРИ ВАСИЛИИ III




- Территория объединённого Русского государства к 1505 г.
 - Присоединение к Русскому государству:
 - Псковской земли в 1510 г.
 - Смоленска, Рязанского княжества и южных удельных княжеств в 1514—1523 гг.
 - 1523 Годы присоединения
 - Граница Русского государства в 1533 г.
 - Границы других государств
 - Основные торговые пути
 - Центры ремесла и торговли
- Цифрами на карте обозначены:
 1 Псковская земля
 Масштаб 1:11 000 000

РУССКО-ЛИВОНСКАЯ И РУССКО-ЛИТОВСКАЯ ВОЙНЫ в начале XVI в.



Воин литовской конницы



М. Горелик. Осада Смоленска московскими войсками в 1514 г.


Восвода.
XV—XVI вв.



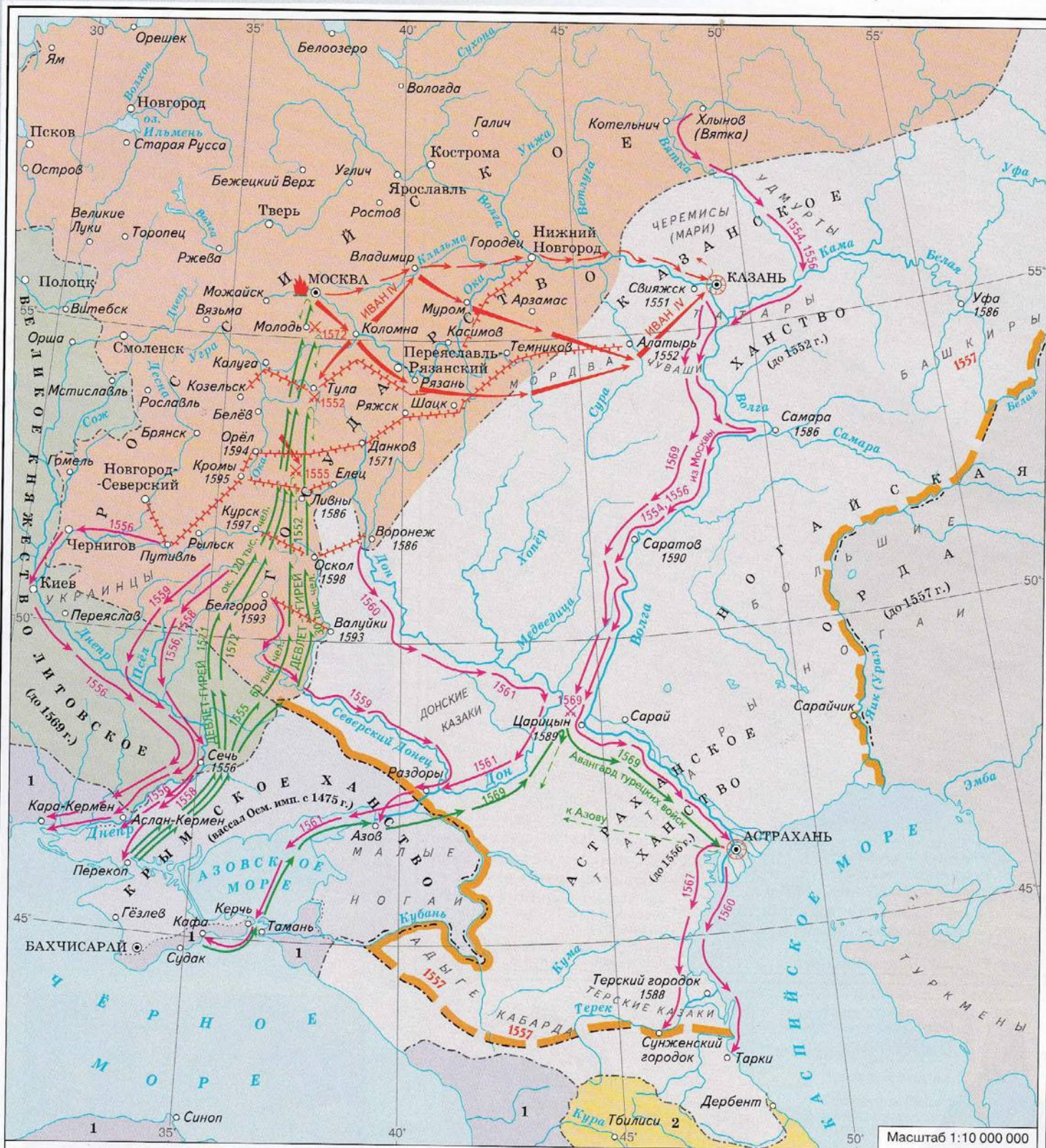
Печать
Ивана III



Строительство колокольни Ивана Великого в Московском Кремле



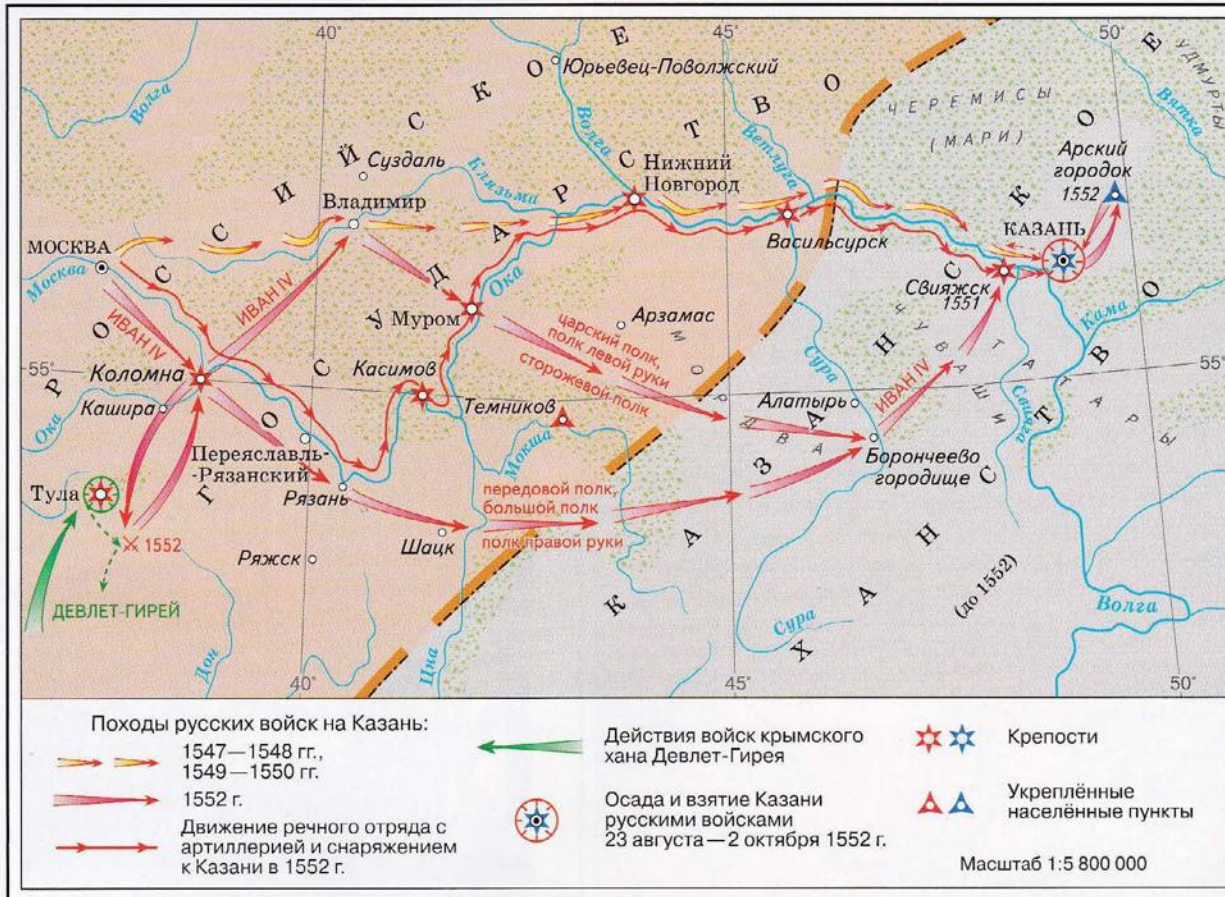
ВОСТОЧНАЯ ПОЛИТИКА ПРИ ИВАНЕ IV



Масштаб 1:10 000 000

- | | | |
|--|---|--|
| <ul style="list-style-type: none"> Территория Российского государства в 1533 г. Походы Ивана IV на Казань в 1547—1548 гг. и 1549—1550 гг. Поход Ивана IV на Казань в 1552 г. Походы отрядов русских войск на Астрахань, Крым и Северный Кавказ | <ul style="list-style-type: none"> Русские оборонительные линии (засечные черты), построенные во второй половине XVI в. Набеги крымских татар на русские земли Поход турецких войск к Астрахани в 1569 г. Поджог Москвы крымскими татарами в 1571 г. | <ul style="list-style-type: none"> Граница территории, присоединённой к Российскому государству при Иване IV и Фёдоре Ивановиче в 1533—1598 гг. АДЫГЕ 1557 Курск 1597 |
|--|---|--|
- Годы вхождения народов в Российское государство
- Годы основания населённых пунктов
- Цифрами на карте обозначены:
- 1 Османская империя
 - 2 Государство Сефевидов

Казанские походы


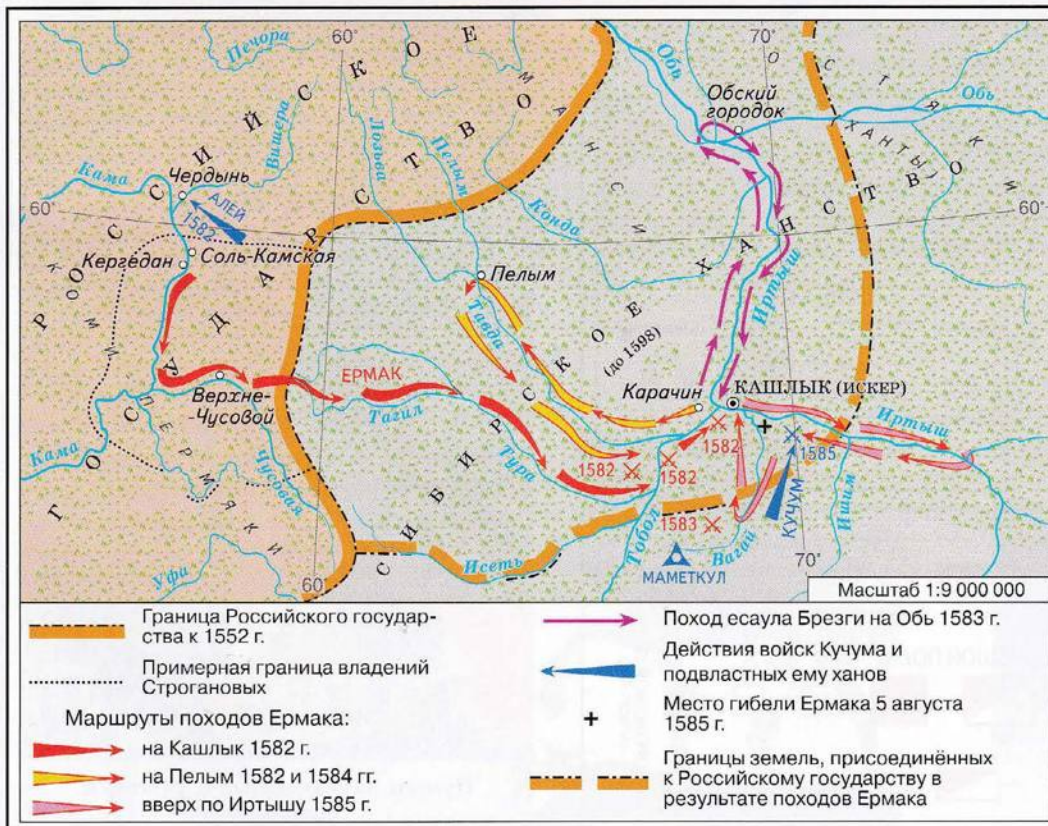


Воин Казанского ханства



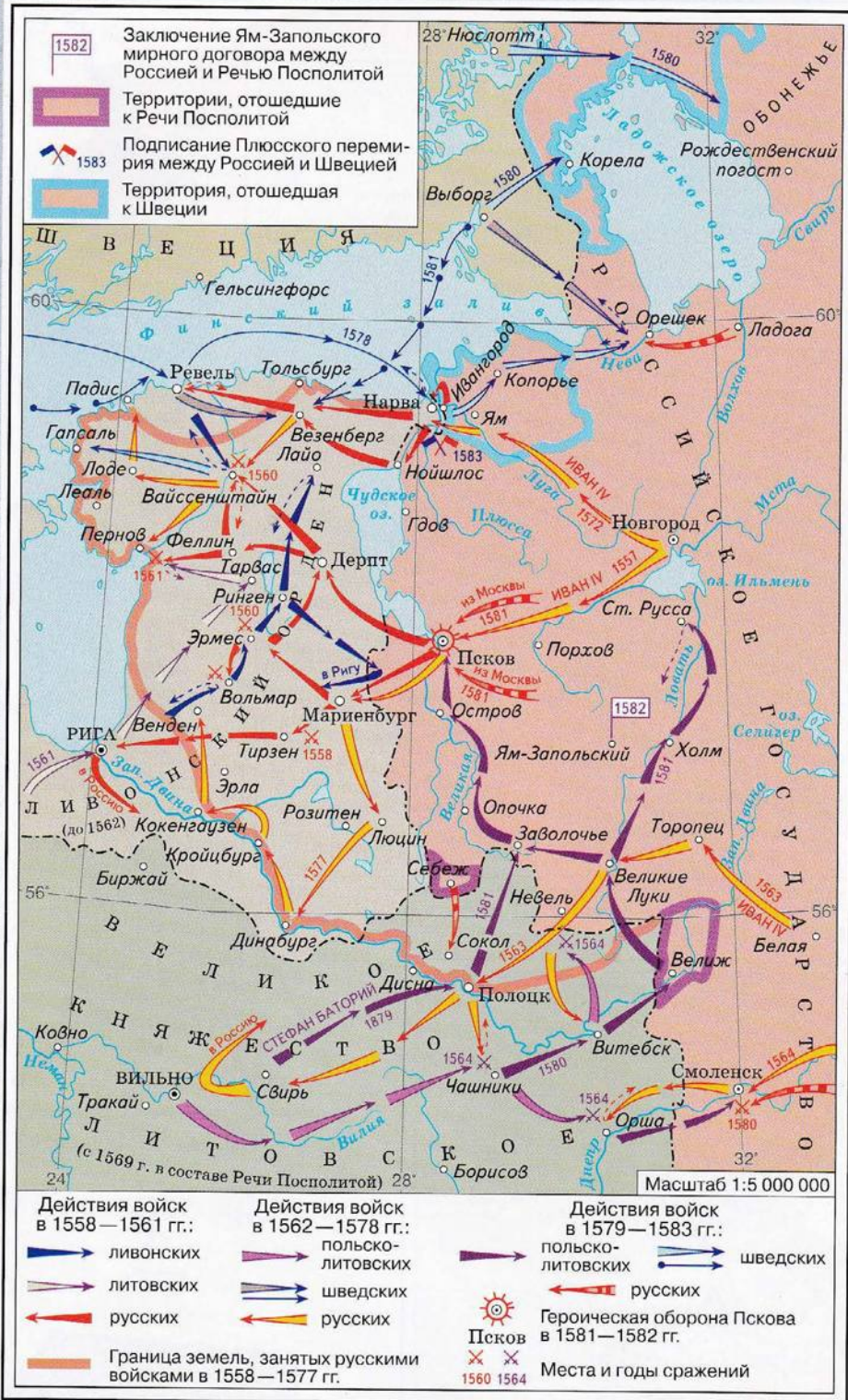
Воин Астраханского ханства

Поход Ермака



Башня сибирского острога

ЛИВОНСКАЯ ВОЙНА. 1558—1583 гг.



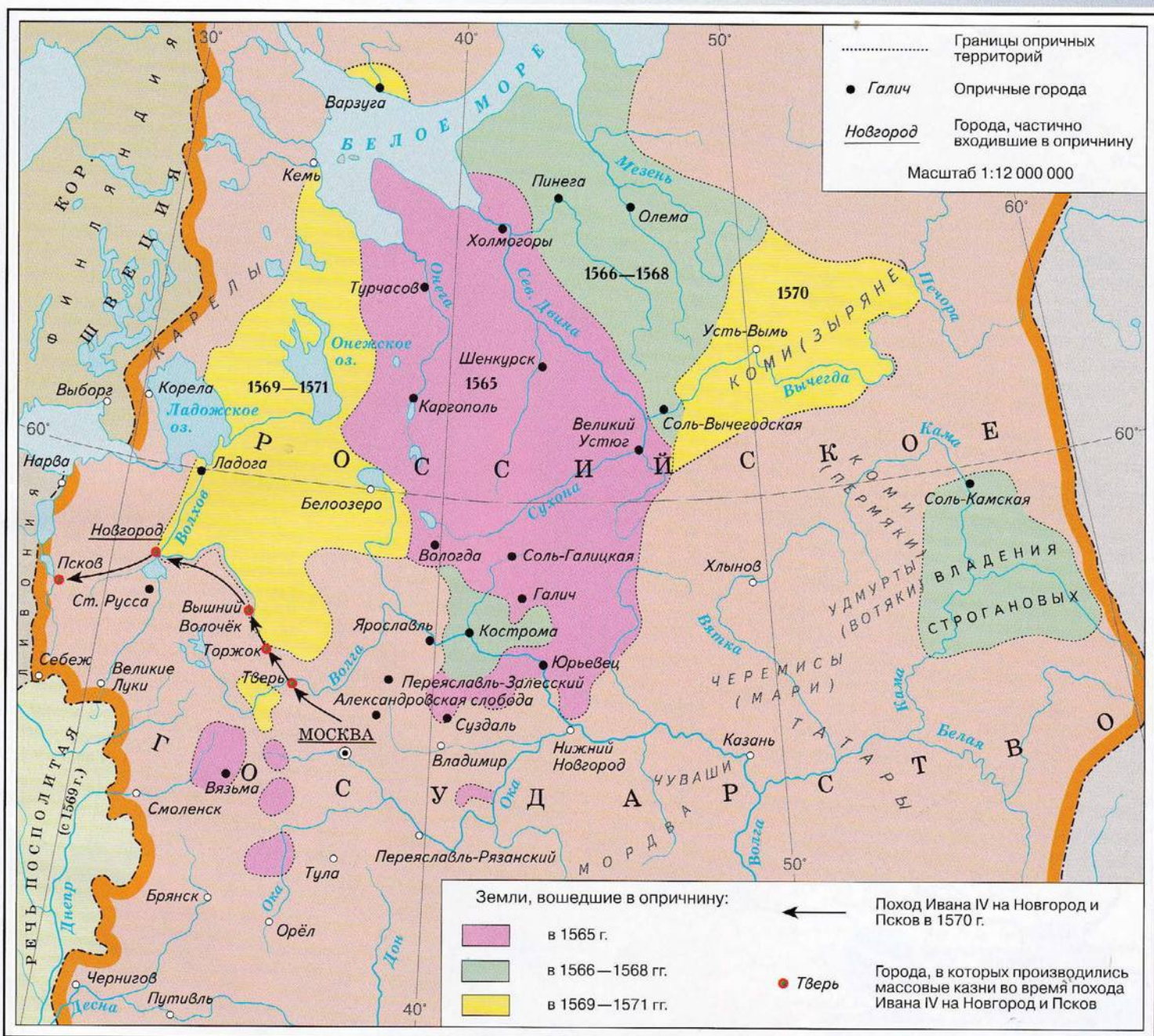
В. М. Васнецов. Иван Грозный



Пушки, захваченные в Ливонии. Миниатюра



ОПРИЧНИНА. 1565—1572 гг.



Опричник

Дворянин из охраны царя



А. М. Васнецов.
 Московский застенки XVI в.

РОССИЙСКОЕ ГОСУДАРСТВО к концу XVI в. (Европейская часть)




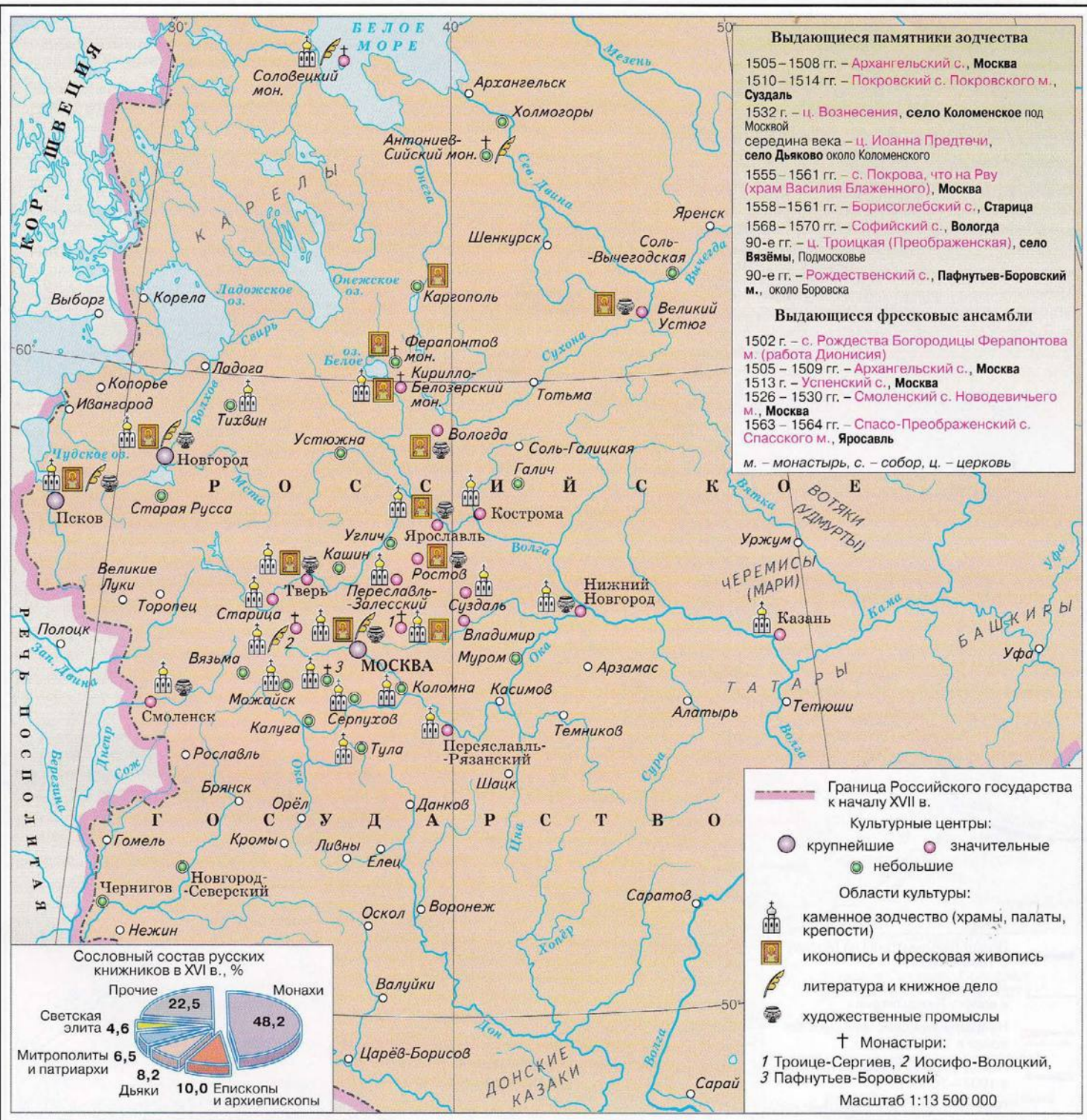
**Царь (1598–1605)
Борис Годунов**




**Герб Российского государства.
«Парский титулярник». XVII в.**

**Форма одежды стрельцов.
2-я пол. XVII в.**





Церковь Вознесения в Коломенском.
1532 г.



Икона Сретение Господне.
1-я пол. XVI в.

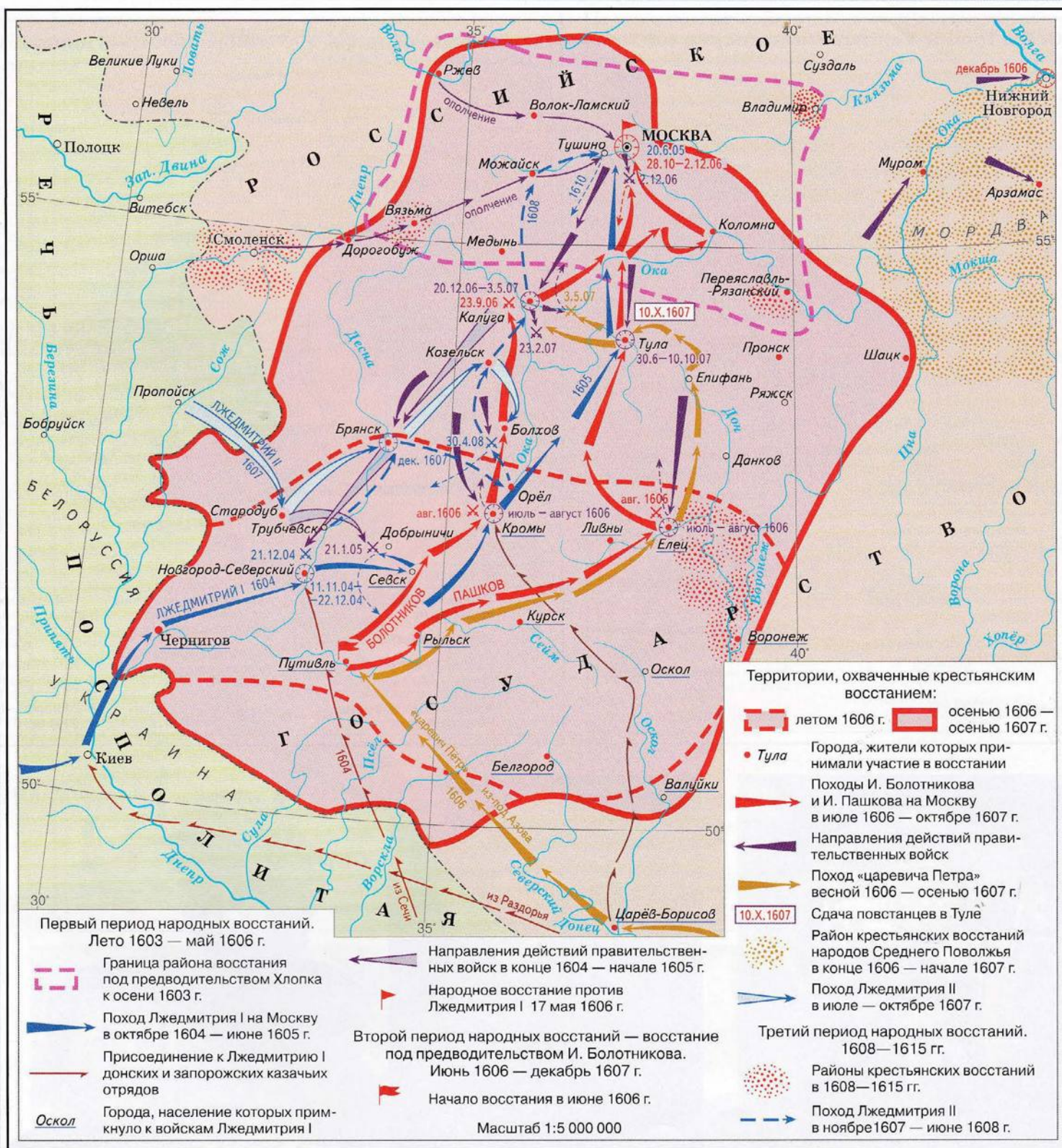


Апостол. Первая книга Московского печатного двора. 1564 г.

СМУТНОЕ ВРЕМЯ. ПОЛЬСКАЯ ИНТЕРВЕНЦИЯ В 1604—1618 гг.



СМУТНОЕ ВРЕМЯ. НАРОДНЫЕ ВОССТАНИЯ начала XVII в.



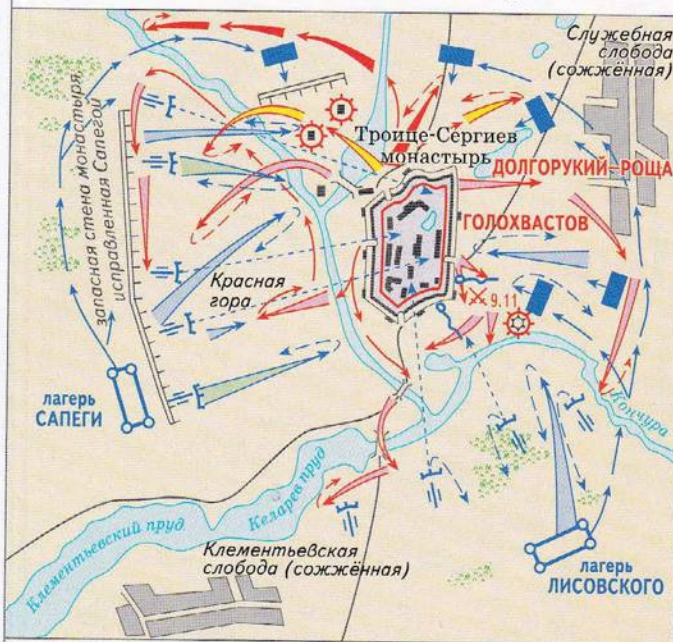
**Царь (1606—1610)
Василий Иванович
Шуйский**

Г. Н. Горелов.
**Восстание
И. Болотникова**



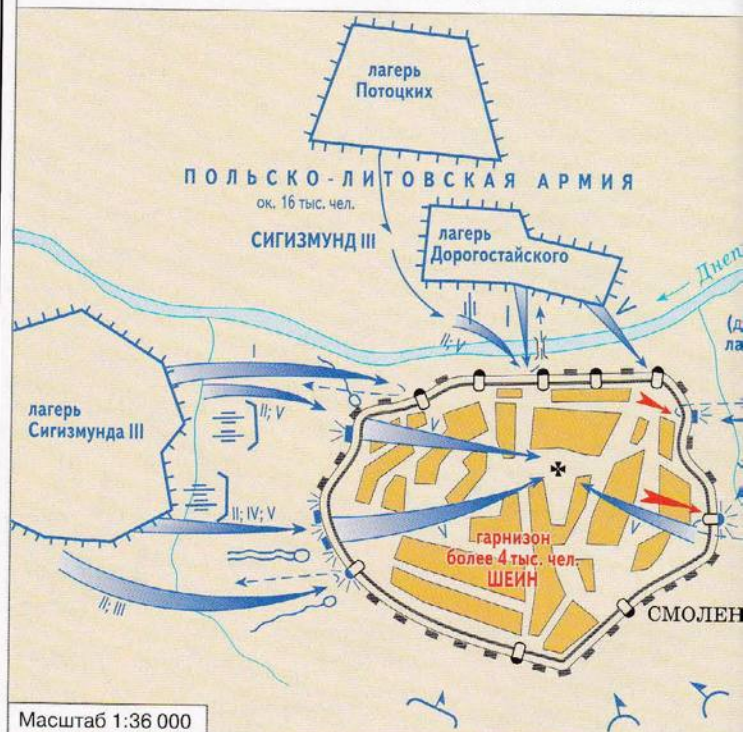
**«Золотой
в десять угорских»
Лжедмитрия I.
1605—1606 гг.**

Осада Троице-Сергиева монастыря в 1608 г.



- | | | | |
|--|--|--|---|
| | Укреплённые лагери польско-литовских войск | | Первая вылазка гарнизона монастыря 19 октября |
| | Положение польско-литовских войск во время осады | | Второй и третий штурм монастыря 23 октября и 2 ноября |
| | Подкопы, проделанные польско-литовскими войсками | | Вторая вылазка гарнизона монастыря 4 ноября |
| | Первый штурм монастыря 13 октября | | Третья вылазка русских войск 9 ноября |
- Масштаб 1:22 500

Смоленская оборона. 21 сентября 1609 г. – 3 июня 1610 г.



Масштаб 1:36 000

- | | | | | |
|--|---|--|--|---|
| | Крепостные башни с воротами | | Направления действий польско-литовских войск при штурмах | Римские обозначения польско-литовских войск |
| | Успенский собор | | Подкопы и галерея подкопа польско-литовских войск | I 25—27 септ |
| | Башни и участок стены, разрушенные польско-литовской артиллерией во время пятого штурма | | Контратаки осаждённых русских войск | II 19—20 и |
| | | | | III 11 август |
| | | | | IV 21 ноябр |
| | | | | V 3 июня 1 |



Въезд Михаила Романова в Москву. 1613 г.



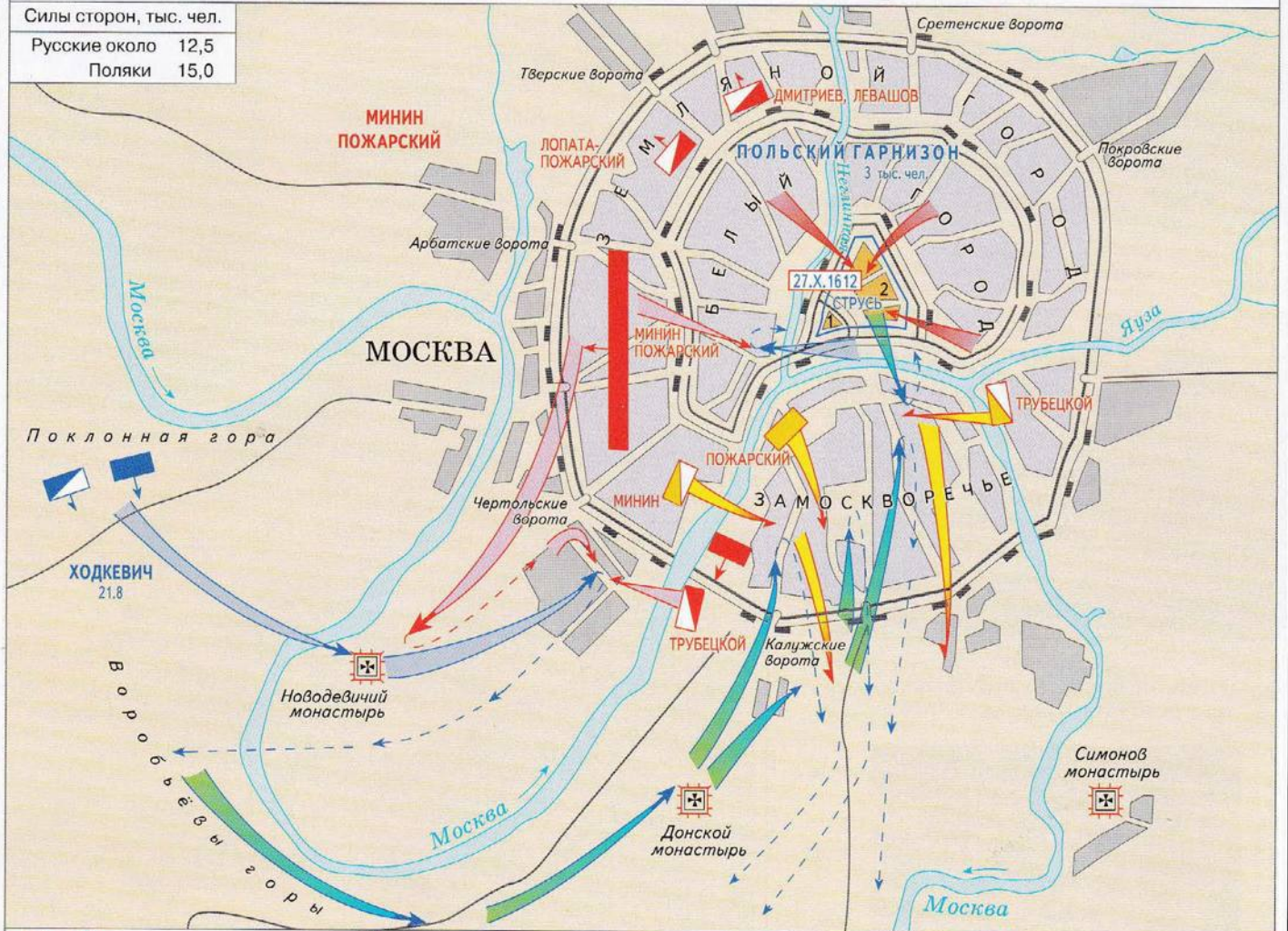
Валерий Рябовол. Иван Болотников



Г. Чеховский. М. В. Скопин-Шуйский

Освобождение Москвы народным ополчением под руководством Минина и Пожарского. 22 августа – 27 октября 1612 г.

Силы сторон, тыс. чел.	
Русские около	12,5
Поляки	15,0



	Положение польских и русских войск к исходу 21 августа		Положение русских войск к исходу 23 августа		Взятие Китай-города 22 октября	На карте обозначены цифрами: 1 Кремль, 2 Китай-город Масштаб 1:60 000
	Направления ударов войск 22—23 августа		Направления ударов войск 24 августа		Капитуляция польского гарнизона 27 октября 1612 г.	



С. В. Иванов. В Смутное время



С. Милорадович. Оборона Троице-Сергиевой лавры. Фрагмент

СМУТНОЕ ВРЕМЯ. ШВЕДСКАЯ ИНТЕРВЕНЦИЯ В 1610—1617 ГГ.



А. Кившенко. Возвание Мишина к народу

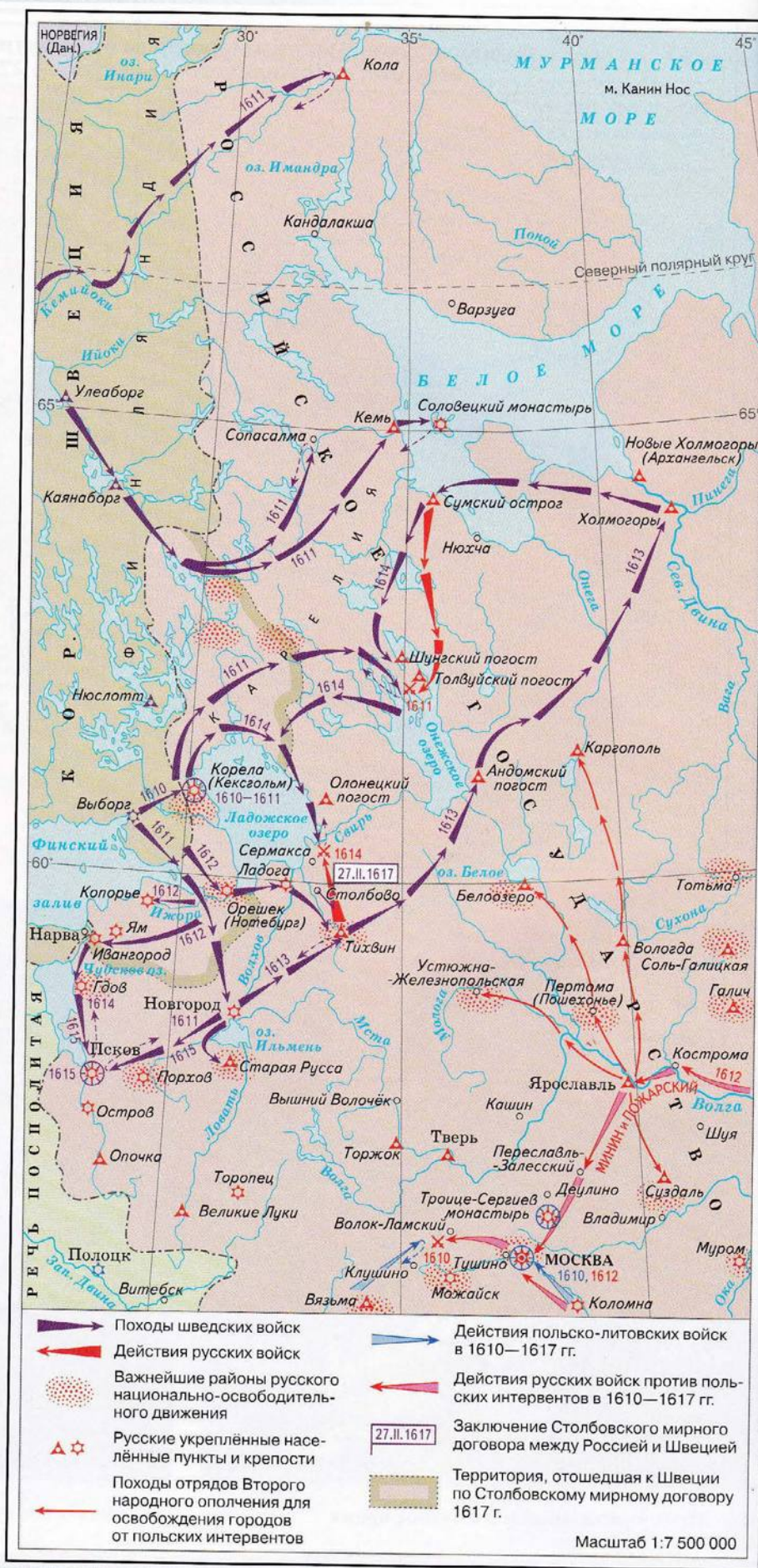


Э. Лиснер. Изгнание польских интервентов из Московского Кремля в 1612 г.




Приготовление повгородцев к обороне от шведских войск в 1611 г. Деталь иконы XVII в.

Печать
Стольника князя
Дмитрия Михайловича
Пожарского

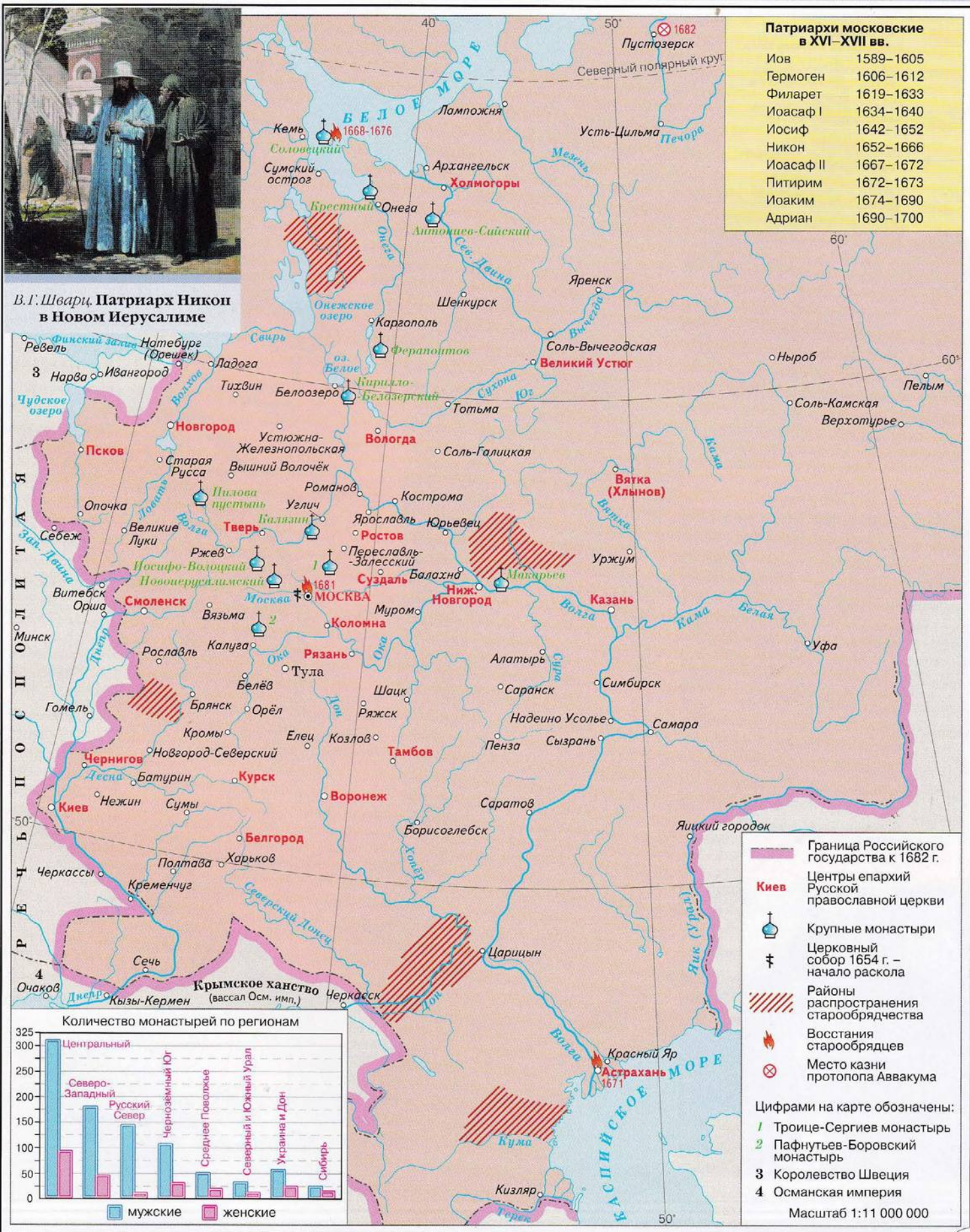


РУССКАЯ ЦЕРКОВЬ в XVII в.



В.Г.Шварц. Патриарх Никон в Новом Иерусалиме

Патриархи московские в XVI—XVII вв.	
Иов	1589–1605
Гермоген	1606–1612
Филарет	1619–1633
Иоасаф I	1634–1640
Иооиф	1642–1652
Никон	1652–1666
Иоасаф II	1667–1672
Питирим	1672–1673
Иоаким	1674–1690
Адриан	1690–1700



- Граница Российского государства к 1682 г.
- Центры епархий Русской православной церкви
- Крупные монастыри
- Церковный собор 1654 г. – начало раскола
- Районы распространения старообрядчества
- Восстания старообрядцев
- Место казни протоппа Аввакума

Цифрами на карте обозначены:

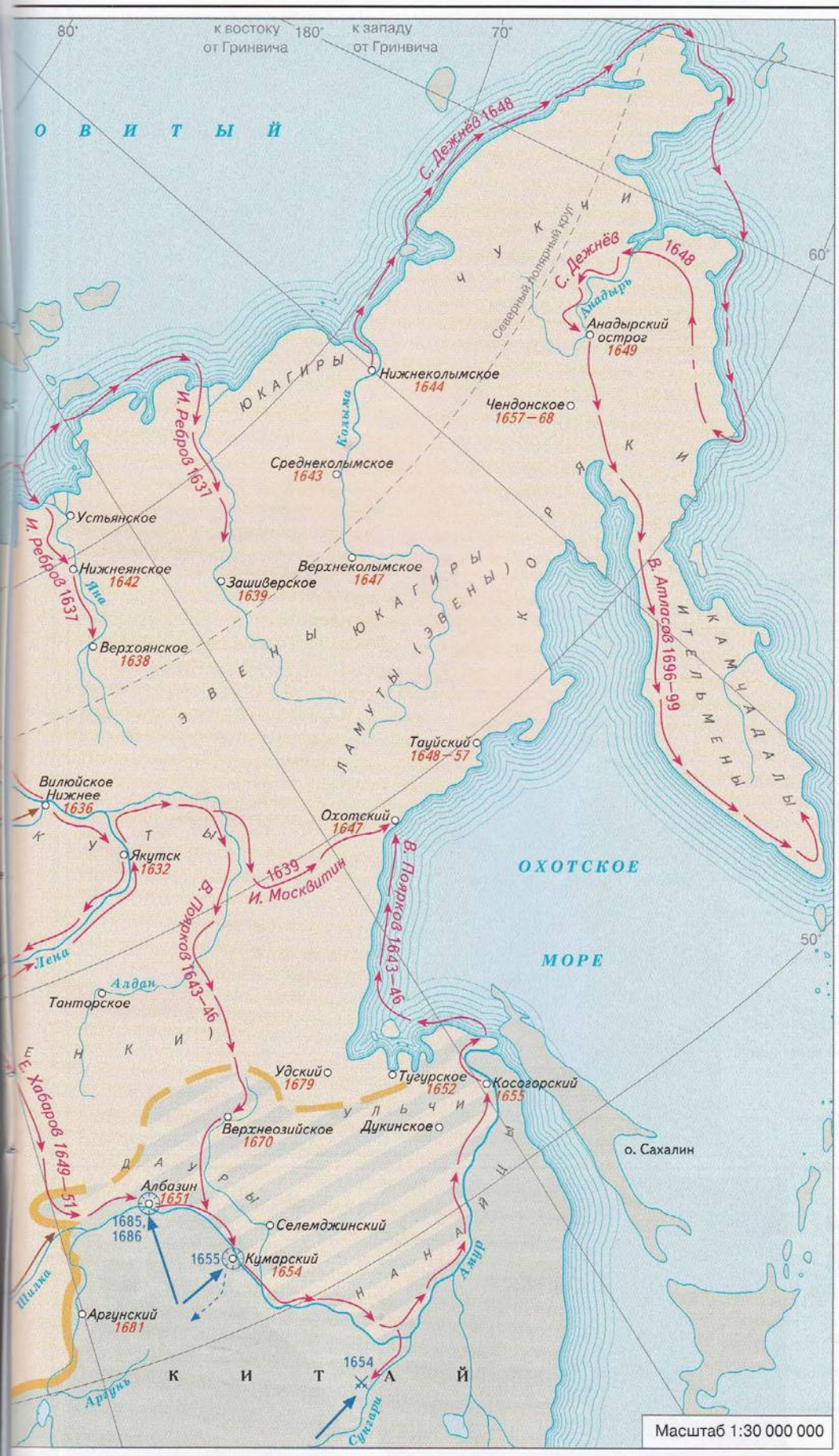
- 1 Троице-Сергиев монастырь
- 2 Пафнутьев-Боровский монастырь
- 3 Королевство Швеция
- 4 Османская империя

Масштаб 1:11 000 000




СИБИРЬ И ДАЛЬНИЙ ВОСТОК В XVII в.





Бурятский лама.
Гравюра
Е. О. Скоттикова по рис. Е. Корнеева



Эвенкийский летний чум



Хантыйская постройка

ОСВОБОДИТЕЛЬНАЯ БОРЬБА УКРАИНСКОГО И БЕЛОРУССКОГО НАРОДОВ В 1648—1654 гг.



Запорожские казаки



М. И. Хмелько. Переяславская Рада



Богдан Хмельницкий

РУССКО-ПОЛЬСКАЯ ВОЙНА 1654–1667 гг.



РУССКО-ШВЕДСКАЯ ВОЙНА 1656—1658 гг.



Царь (1645—1676) Алексей Михайлович



Трон царя Алексея Михайловича



Русский «зеркальный доспех». XVII в.



Печати дворцовых учреждений. XVII в.



П. И. Потёмкин, русский дипломат

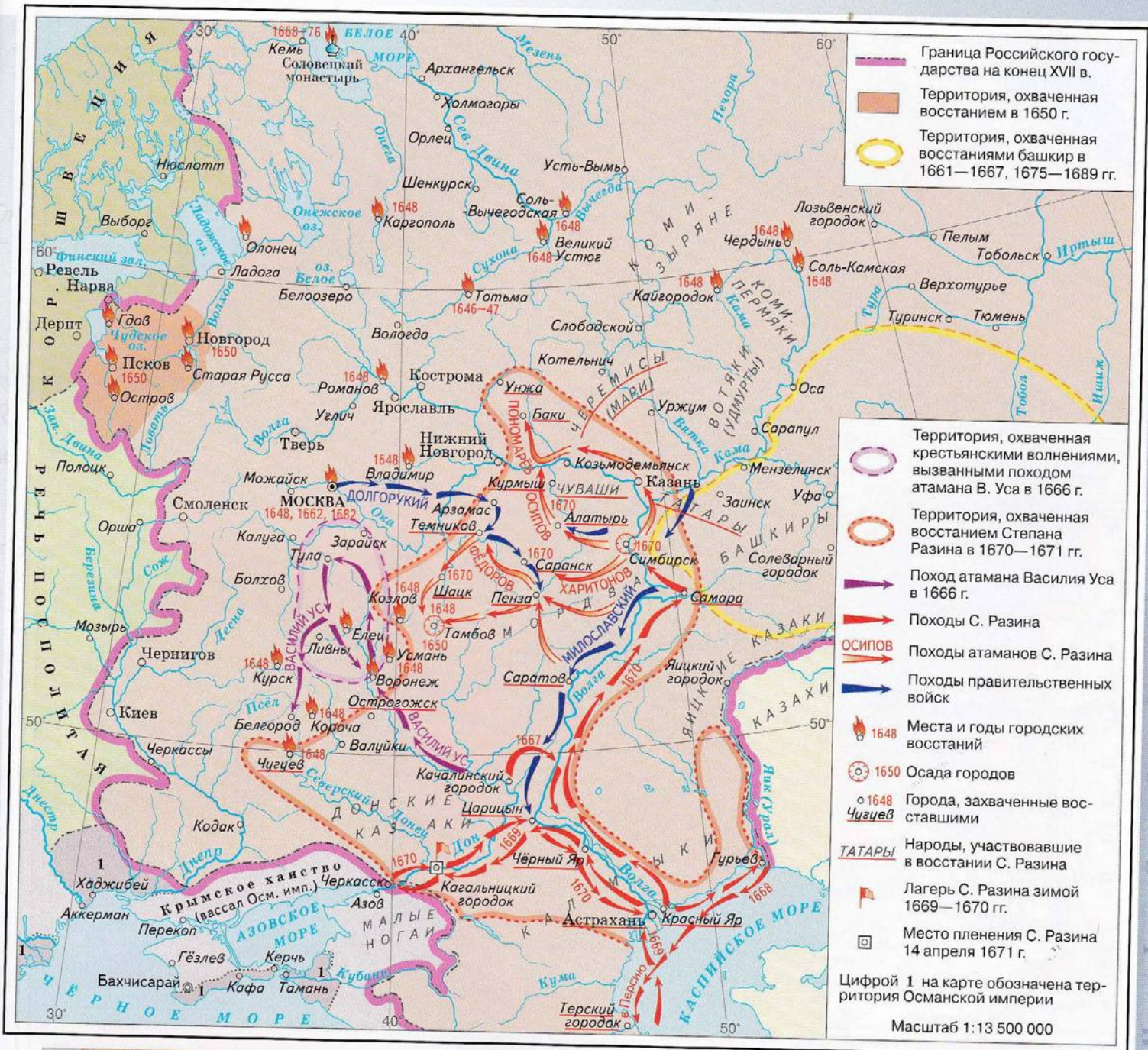


Шитое изображение государственного герба и столицы России. XVII в.



Начальник Посольского приказа боярин А. Л. Ордин-Нащокин

ГОРОДСКИЕ ВОССТАНИЯ И НАРОДНЫЕ ДВИЖЕНИЯ XVII в.

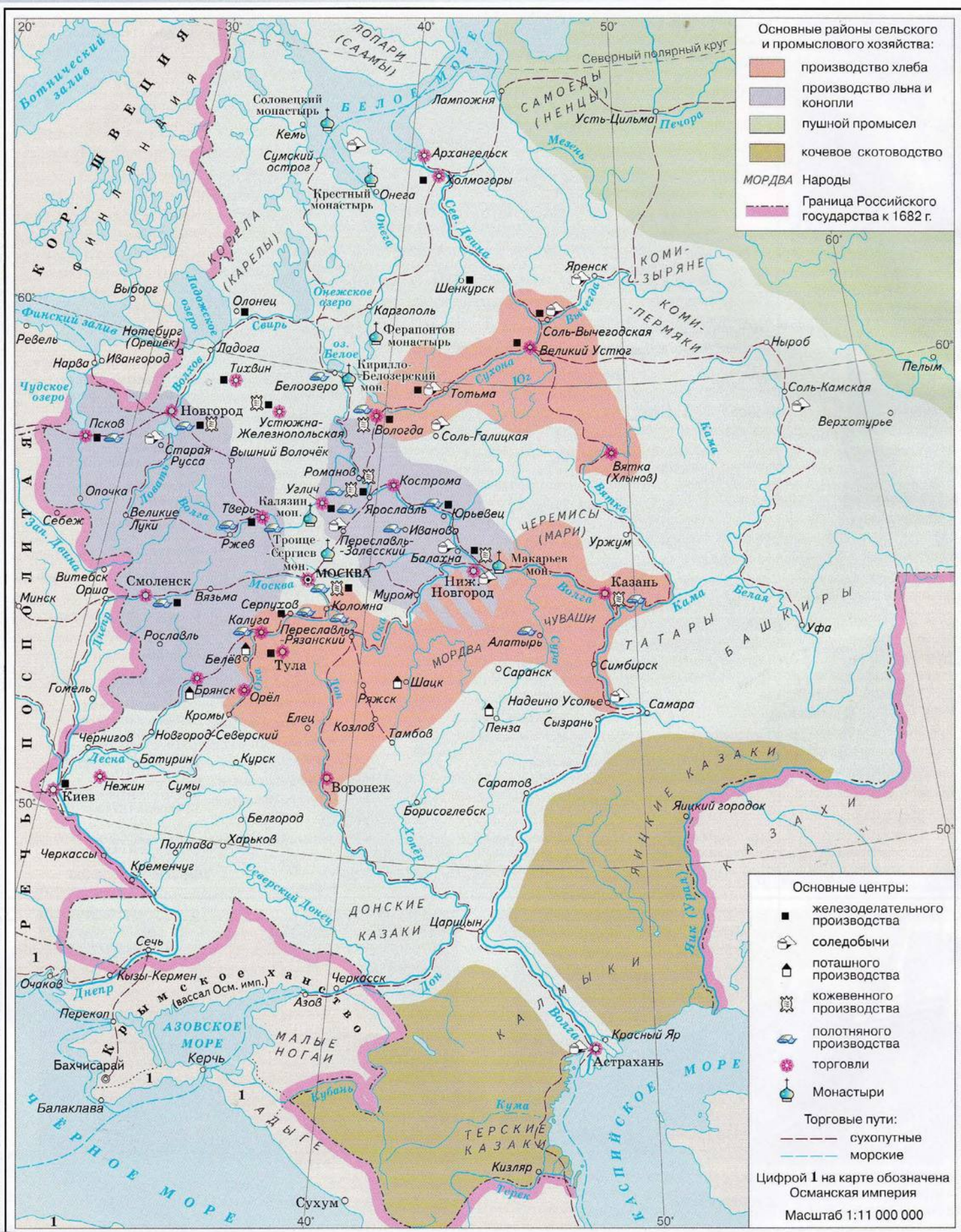


В. Суриков.
Степан Разин

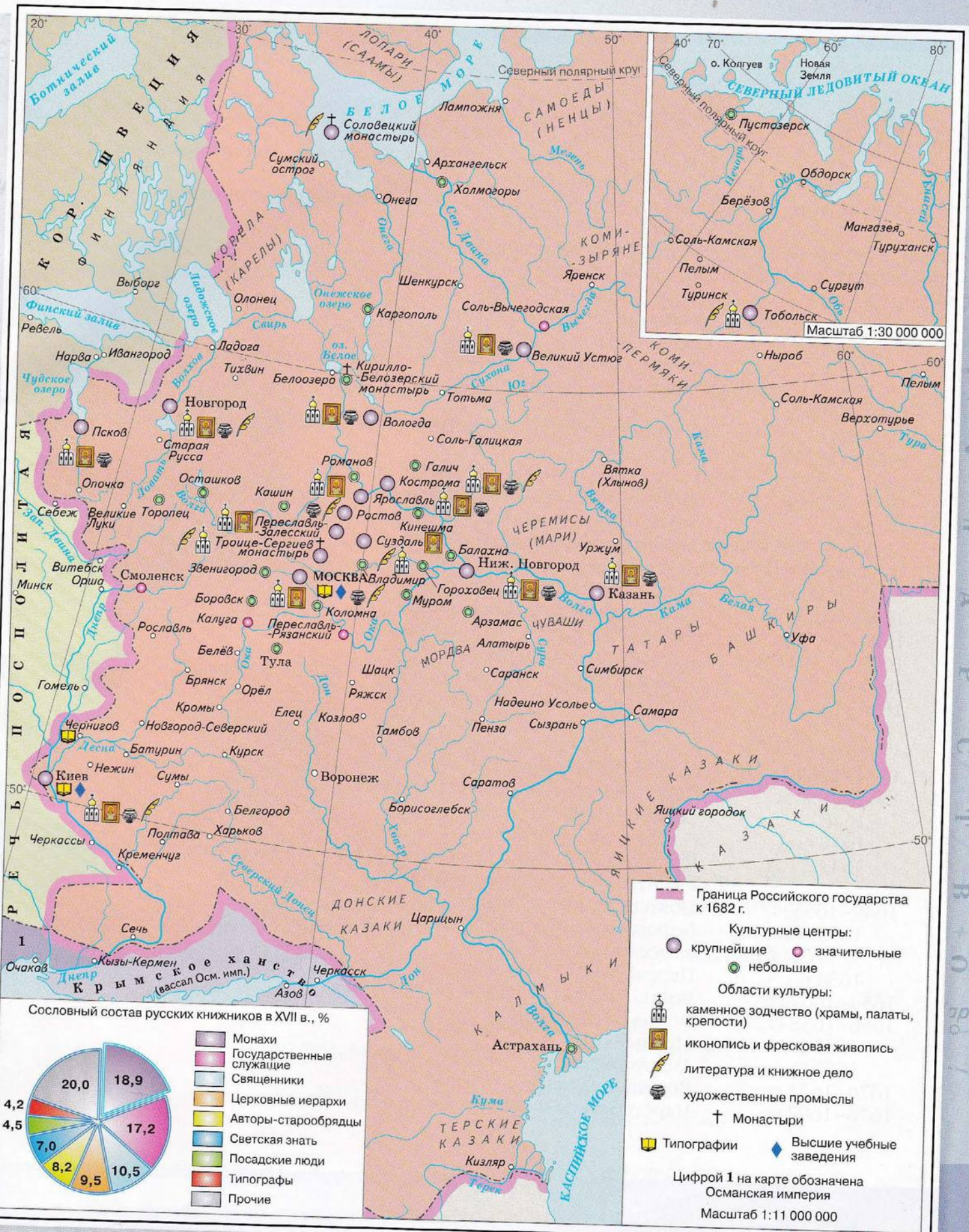


Э. Лиснер.
Соляной бунт 1648 г.

РОССИЙСКОЕ ГОСУДАРСТВО НАКАНУНЕ ПЕТРОВСКИХ РЕФОРМ (Европейская часть)



КУЛЬТУРА РОССИИ В XVII В.



ОСНОВНЫЕ ДАТЫ И СОБЫТИЯ

1505–1533 гг.	Княжение Василия III
1510 г.	Присоединение Псковской земли
1514 г.	Включение в состав Русского государства Смоленской земли
1521 г.	Присоединение Рязанского княжества
1533–1584 гг.	Княжение (царствование) Ивана IV Васильевича Грозного
1533–1538 гг.	Регентство Елены Глинской
1538–1547 гг.	Период боярского правления
1547 г.	Принятие Иваном Грозным царского титула
1549 г.	Первый Земский собор
1550 г.	Принятие Судебника Ивана IV
1552 г.	Взятие русскими войсками Казани
1556 г.	Присоединение к России Астраханского ханства
1556 г.	Отмена кормлений
1558–1583 гг.	Ливонская война
1564 г.	Издание первой датированной российской печатной книги
1565–1572 гг.	Опричнина
1581–1585 гг.	Покорение Сибирского ханства Ермаком
1584–1598 гг.	Царствование Фёдора Ивановича
1589 г.	Учреждение в России патриаршества
1598–1605 гг.	Царствование Бориса Годунова
1604–1618 гг.	Смута в России
1605–1606 гг.	Правление Лжедмитрия I
1606–1610 гг.	Царствование Василия Шуйского
1606–1607 гг.	Восстание Ивана Болотникова
1607–1610 гг.	Движение Лжедмитрия II
1611–1612 гг.	Первое и Второе Ополчение. Освобождение Москвы
1613–1645 гг.	Царствование Михаила Фёдоровича
1617 г.	Столбовский мир со Швецией
1618 г.	Деулинское перемирие с Речью Посполитой
1632–1634 гг.	Смоленская война
1645–1676 гг.	Царствование Алексея Михайловича
1648 г.	Соляной бунт в Москве
1648 г.	Поход Семёна Дежнёва
1649 г.	Принятие Соборного уложения. Оформление крепостного права в центральных регионах страны
1649–1653 гг.	Походы Ерофея Хабарова
1653 г.	Реформы патриарха Никона, начало старообрядческого раскола в Русской церкви
1654 г.	Переяславская Рада. Переход под власть России Левобережной Украины
1654–1667 гг.	Война с Речью Посполитой
1656–1658 гг.	Война со Швецией
1662 г.	Медный бунт
1667 г.	Андрусовское перемирие
1670–1671 гг.	Восстание Степана Разина
1676–1682 гг.	Царствование Фёдора Алексеевича



УДК 373.167.1:94(47)

ББК 63.3(2)я6

И90

И90 **История** России. XVI — конец XVII века. 7 кл. : атлас. — М. : Дрофа, 2015. — 24 с. : ил., карт.
ISBN 978-5-358-15057-7

УДК 373.167.1:94(47)

ББК 63.3(2)я6

Учебное издание

ИСТОРИЯ РОССИИ
XVI — конец XVII века.
7 класс

Атлас составлен и подготовлен к изданию ООО «ДРОФА»

Входит в учебно-методические комплексы к линиям учебников по истории,
рекомендованным Министерством образования и науки Российской Федерации

Рецензент д. и. н. *И. Н. Данилевский*

Ответственный редактор *Н. А. Курбский*

Редактор к. г. н. *А. Н. Приваловский*

Картографы: *О. Д. Дубовая, И. А. Малаховский*

Компьютерная вёрстка *Е. Г. Волкова*

Технический редактор *В. Ф. Козлова*

Корректор *С. М. Задворычева*

Обложка *Т. А. Гущина*

Сертификат соответствия № РОСС RU. АЕ51. Н 16602. **6+**

Картографическая лицензия № 77-00435Ф от 18.11.14. ООО «ДРОФА».

Подписано в печать 27.05.15. Формат 60х90/8. Бумага мелованная.

Гарнитура «Гарамонд». Печать офсетная. Усл. печ. л. 3,0. Тираж 40 000 экз.

Заказ № 0981.

ООО «ДРОФА»

127254, Москва, Огородный проезд, д. 5, стр. 2



Отпечатано в ОАО «Можайский полиграфический комбинат»
143200, г. Можайск, ул. Мира, 93.

www.oaompk.ru, www.oaompk.rf тел.: (495) 745-84-28, (49638) 20-685

ISBN 978-5-358-15057-7

© ООО «ДРОФА», 2015

© Картографическая основа. Росреестр, 2014



СЕРИЯ АТЛАСОВ И КОНТУРНЫХ КАРТ ПО ИСТОРИИ РОССИИ

- **ИСТОРИЯ РОССИИ С ДРЕВНЕЙШИХ ВРЕМЁН ДО XVI ВЕКА**
6 КЛАСС
- **ИСТОРИЯ РОССИИ. XVI — КОНЕЦ XVII ВЕКА**
7 КЛАСС
- **ИСТОРИЯ РОССИИ. КОНЕЦ XVII — XVIII ВЕК**
8 КЛАСС
- **ИСТОРИЯ РОССИИ. XIX — НАЧАЛО XX ВЕКА**
9 КЛАСС
- **ИСТОРИЯ РОССИИ. 1914 ГОД — НАЧАЛО XXI ВЕКА**
10 КЛАСС

По вопросам приобретения продукции издательства «ДРОФА» обращаться по адресу: 127254, Москва, Огородный проезд, д. 5, стр. 2.

Сайт ООО «ДРОФА»: www.drofa.ru Электронная почта: sales@drofa.ru

Тел.: 8-800-200-05-50 (звонок по России бесплатный)

ISBN 978-5-358-15057-7



9 785358 150577

